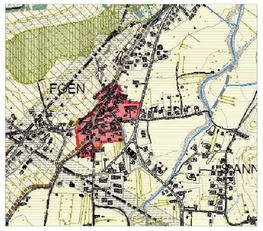

Estratto PAT Comune di Feltre - scala 1:10000

Estratto catastale - Comune di Feltre
Foglio 28 mappale 774 - scala 1:2000

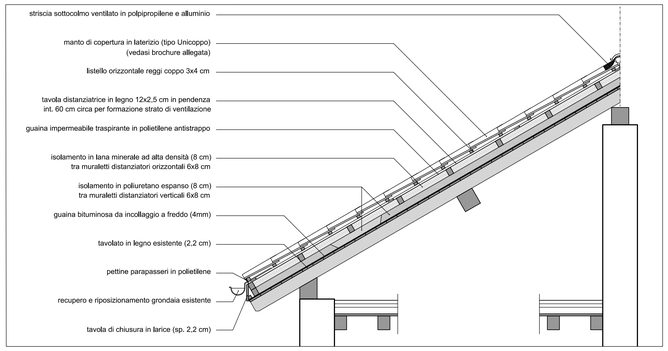

PARTICOLARE COPERTURA
PROGETTO
IPOTESI A
MANTO IN "UNICOPPO"
scala 1:25

PARTICOLARE DELLA COPERTURA
STATO ATTUALE - scala 1:50

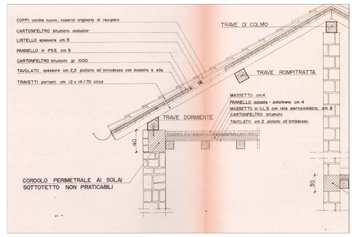

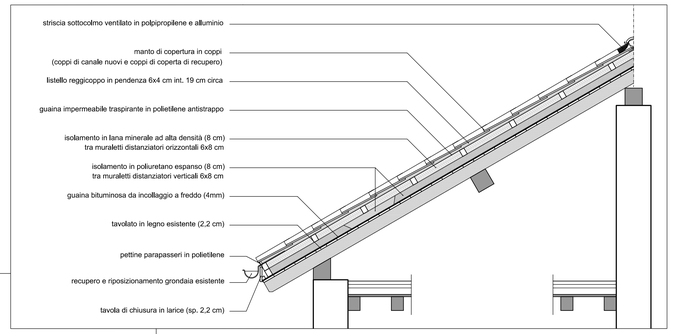

PARTICOLARE COPERTURA
PROGETTO
IPOTESI B
MANTO IN "COPPI DI RECUPERO"
scala 1:25

LEGENDA

EDIFICI OGGETTO DI INTERVENTO

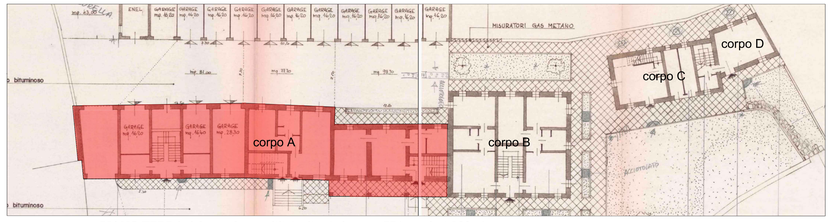

PIANO TERRA del complesso edilizio di cui al mapp. 774 - scala 1:200

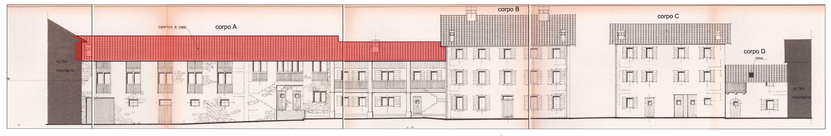

PROSPETTO SUD del complesso edilizio di cui al mapp. 774 - scala 1:200

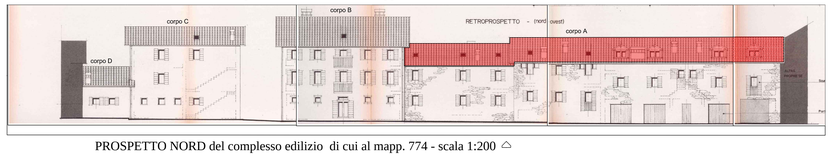

PROSPETTO NORD del complesso edilizio di cui al mapp. 774 - scala 1:200

Intervento	Progetto	Aggiorn.	Tavola	Data	Nome file	Descrizione
MS62	D	00	01	10.08.2021	MSint62CILA.dwg	
MS62	D	01	01	13.04.2022	MSint62manif_int.dwg	intervento copertura limitato a corpo A

AZIENDA TERRITORIALE
EDILIZIA RESIDENZIALE
DELLA PROVINCIA DI BELLUNO
Ente Pubblico Economico

FINANZIAMENTO: FONDI BILANCIO ATER

COMUNE: FELTRE - Loc. FOEN Via Vallina 12 / 20 - fg. 28 mapp. 774

PROGETTO: STRAORDINARIA MANUTENZIONE E COIBENTAZIONE DELLA COPERTURA

INTERVENTO	ALLEGATO	TAVOLA
MS62	PIANTE PROSPETTI / PARTICOLARI COSTRUTTIVI	

IL DIRETTORE ATER	IL DIRIGENTE TECNICO	IL PROGETTISTA	IL COLLABORATORE
dott. Alberto Pinto	Ing. Giovanni Rizzardi	Arch. Gianluca Rossi	Arch. Glicerio Docci